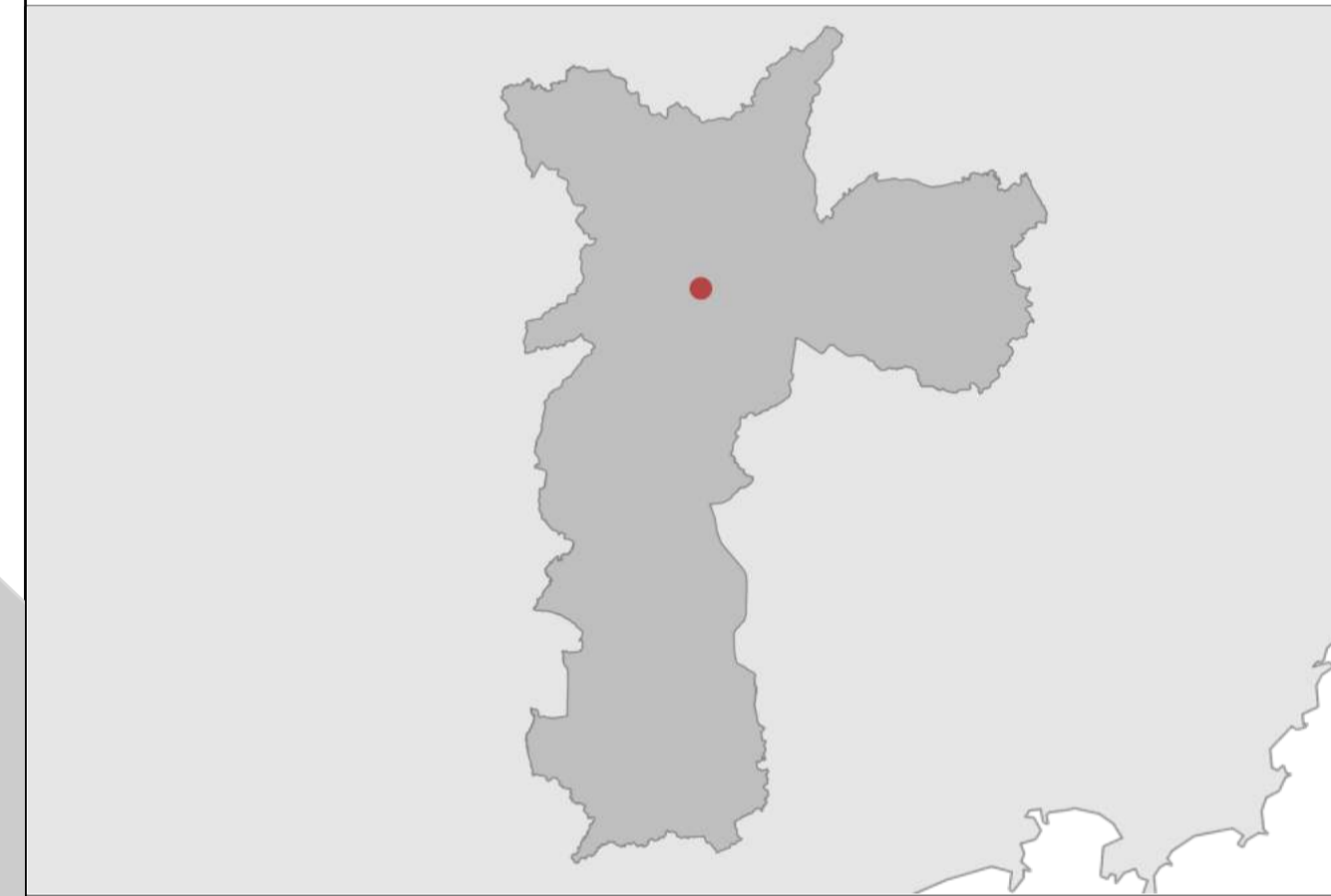




Estado de São Paulo - SP
Localização do Município de São Paulo






Mapa de Localização no Município de São Paulo






LEGENDA




Vegetação

-  Bosque Heterogêneo
-  Jardim de Bromélias
-  Trepadeiras (pergolado)

Base Parque Mário Covas

-  Edificação
-  Permeável
-  Piso
-  Maciço Arbóreo

Base Entorno

-  Edificação
-  Lote
-  Quadra viária

PROJETO

Plano Diretor do Parque Mário Covas - 2020

MAPA 02

Bases Naturais - Vegetação

DATA

jul/2020

IMPRESSÃO


A1

FOLHA

02/05



Escala Numérica: 1:250



Base cartográfica: PMSP. Mapa Digital de São Paulo, 2004. Projeção UTM/23S. Datum horizontal SAD69.
 Elaboração: Prefeitura do Município de São Paulo. Secretaria Municipal do Verde e Meio Ambiente com apoio da SP Parcerias.